

Wilke, Matthias

Von: Brücken, Günter (GDKE) <guenter.bruecken@gdke.rlp.de>
Gesendet: Mittwoch, 14. November 2018 10:21
An: Wilke, Matthias
Cc: Witteyer, Marion (GDKE)
Betreff: Budenheim, 8. Änderung Flächenn.plan und BP "2. Anbindungsbrücke zum Industriegebiet am Rhein" u.a., Ihr Zeichen 610-12.027,610-13.102

Sehr geehrter Herr Wilke,

vielen Dank für Ihr Schreiben vom 02.11.18 zu dem o.g. Flächen- und Bebauungsplan. Aus dem Areal sind bislang keine archäologische Funde oder Befunde bekannt; ein Vorhandensein kann aber nicht ausgeschlossen werden. So sind auch nur ca. 60 m südlich des Areales, in der Flur Kalten Born, Flurst. 302, um das Jahr 1900 bronzezeitliche und römische Funde entdeckt worden. Falls bei Erdarbeiten archäologische Befunde angetroffen würden, müssten diese vor der Zerstörung von uns wissenschaftlich dokumentiert und ausgegraben werden, wobei das Verursacherprinzip gemäß Denkmalschutzgesetz RLP § 21 zum Tragen käme. Daher bitten wir um weitere Einbindung in die Planungen.

Bei eventuellen Rückfragen stehen wir gerne zur Verfügung.

Mit freundlichen Grüßen
i.A.

Günter Brücken

Dr. Günter Brücken

Direktion Landesarchäologie Mainz

GENERALDIREKTION KULTURELLES ERBE
RHEINLAND-PFALZ

Große Langgasse 29
55116 Mainz
Telefon: +49 6131 2016-303
guenter.bruecken@gdke.rlp.de
www.gdke-rlp.de



Abonnieren Sie den aktuellen GDKE-Newsletter, die Anmeldung finden Sie hier:
newsletter.gdke-rlp.de



Rhein Hessische - Postfach 14 43 - 55207 Ingelheim am Rhein

Gemeindeverwaltung Budenheim
Baulleitplanung, Raumordnungsplanung, Ortsgestaltung
Herr Matthias Wilke
Postfach 1140
55253 Budenheim

03.12.2018

TT3 / Frau Kern / AE

Telefon 06132 7801-249

8. Änderung des Flächennutzungsplans und Aufstellung des Bebauungsplans „2. Anbindungsbrücke zum Industriegebiet am Rhein“ i.V.m. 1. Änderung des Bebauungsplans „Budenheimer Parkallee“ und 3. Änderung des Bebauungsplans „Industriegebiet am Rhein“ der Gemeinde Budenheim (Parallelverfahren)

Sehr geehrter Herr Wilke,

bezugnehmend auf Ihr Schreiben vom 02. November 2018, teilen wir Ihnen mit, dass unsere Versorgungsleitungen von der Änderung des oben genannten Flächennutzungsplanes und der zwei genannten Bebauungsplänen nicht betroffen sind.

Mit freundlichen Grüßen

Rhein Hessische
Energie- und Wasserversorgungs-GmbH

Rhein Hessische
Energie- und Wasserversorgungs-GmbH
Binger Straße 135
55218 Ingelheim am Rhein
Telefon 06132 7801-0
Fax 06132 7801-181
WhatsApp 01577 7801777
E-Mail rheinhessische@rhein Hessische.de
Internet www.rhein Hessische.de
Vorstand des Aufsichtsrates
Oberbürgermeister Ralf Claus
Geschäftsführer
Peter Hausen
Malik Thum
Registriergericht
Amtsgericht Mainz HRB 21115
USt-ID DE 148266151
Steuer-Nr. 08-654-0032-4
Bankverbindung
Sparkasse Rhein-Nahe
Bad Kreuznach/Bingen
IBAN DE67 5605 0180 0031 0029 26
BIC MALADE51KRE
Mainzer Volksbank
Ingelheim
IBAN DE25 5519 0000 0018 8290 10
BIC MWBMD555



Struktur- und Genehmigungsdirektion Süd | Kaiserstraße 31
55116 Mainz

Gemeindeverwaltung
Budenheim
Berliner Str. 3
55257 Budenheim

REGIONALSTELLE
GEWERBEAUF SICHT

Kaiserstraße 31
55116 Mainz
Telefon 06131 96030-0
Telefax 06131 96030-99
referat22@sgdsued.rlp.de
www.sgdsued.rlp.de

26.11.2018

Mein Aktenzeichen
22/04/6/2018/0119
Bitte immer angeben!

Ihr Schreiben vom
02.11.2018

Ansprechpartner/-in / E-Mail
Rüdiger Koch
Ruediger.Koch@sgdsued.rlp.de

Telefon / Fax
06131 96030-31
06131 96030-99

Bauleitplanung der Gemeinde Budenheim

Flächennutzungsplan Aufstellung 8. Änderung
Bebauungsplan Aufstellung 1. Änderung

Bebauungsplan "2. Anbindungsbrücke zum Industriegebiet am Rhein" i.V.m. 1. Änderung des Bebauungsplanes "Budenheimer Parkallee" u.a.

Anhörung gemäß § 4 Abs. 1 BauGB
 Offenlegung gemäß § 3 Abs. 2 BauGB

Sehr geehrte Damen und Herren,

aus Sicht des Immissionsschutzes bestehen zur o. a. Bauleitplanung weder Bedenken noch Anregungen.

1/2

Konto der Landesoberkasse:
Deutsche Bundesbank Ludwigshafen
IBAN: DE79 5450 0000 0054 5015 05
BIC: MARKDEF1545

Besuchszeiten:
Montag-Donnerstag
9:00-12:00 Uhr, 14:00-15:30 Uhr
Freitag 9:00-12:00 Uhr



Für eine formgebundene, rechtsverbindliche, elektronische Kommunikation nutzen Sie bitte die Virtuelle Poststelle der SGD Süd. Hinweise zu deren Nutzung erhalten Sie unter www.sgdsued.rlp.de



Mit freundlichen Grüßen

im Auftrag

Rüdiger Koch

Im Rahmen eines Verwaltungsverfahrens werden auch personenbezogene Daten erfasst und gespeichert. Nähere Informationen hierzu und zu den aus der EU-Datenschutz-Grundverordnung resultierenden Rechten haben wir auf der Internetseite <https://sgdsued.rlp.de/de/datenschutz/> bereitgestellt.

Wilke, Matthias

Von: Schindler, Thomas (GDKE) <thomas.schindler@gdke.rlp.de>
Gesendet: Mittwoch, 7. November 2018 08:36
An: Wilke, Matthias
Betreff: 8. Änd. FNP und Aufstellung Bebauungsplan "2. Anbindungsbrücke zum Industriegebiet am Rhein"

8. Änd. FNP und Aufstellung Bebauungsplan "2. Anbindungsbrücke zum Industriegebiet am Rhein"

Ihr Zeichen: 610-12.027, 610-13.102

Ihr Schreiben vom: 02.11.2018

Sehr geehrter Herr Wilke,

wir haben das o.a. Vorhaben zur Kenntnis genommen. Aus Sicht der Direktion Landesarchäologie **-Erdgeschichte-** bestehen hiergegen keine Bedenken.

Diese Stellungnahme bezieht sich ausschließlich auf die Belange der **Erdgeschichte**. Gesonderte Stellungnahmen der Direktion Landesarchäologie/Außenstelle Mainz und der Direktion Landesdenkmalpflege Mainz bleiben vorbehalten und sind ggf. noch einzuholen.


Mit freundlichen Grüßen
Im Auftrag



--
Dr. Thomas Schindler
Wissenschaftlicher Mitarbeiter
Direktion Landesarchäologie
-Erdgeschichte-
GENERALDIREKTION KULTURELLES ERBE
RHEINLAND-PFALZ
Niederberger Höhe 1
D-56077 Koblenz
Telefon 0261 6675-3033
Mobil 01520-9094347
Telefax 0261 6675-3010
thomas.schindler@gdke.rlp.de
www.gdke.rlp.de



Landesbetrieb Liegenschafts- und Baubetreuung
Niederlassung Mainz



LBB-Niederlassung Mainz Postfach 39 69 55029 Mainz

Gemeindeverwaltung Budenheim
Postfach 1140
88586 Budenheim

per E-Mail: matthias.wilke@budenheim.de

Aktenzeichen:
P-BO-b-B0 12

Bearbeiter/in: E-Mail-Adresse: Durchwahl:
Sylvia Moll -317
Moll.sylvia.mainz@lbb.net

Datum:
07.11.2018

Stellungnahme zur 8. Änderung des Flächennutzungsplans und Aufstellung des Bebauungsplans „2. Anbindungsbrücke zum Industriegebiet am Rhein“ i. V. m. 1. Änderung des Bebauungsplanes „Budenheimer Parkallee“ und 3. Änderung des Bebauungsplanes „Industriegebiet am Rhein“ der Gemeinde Budenheim

Schreiben vom 02.11.2018, Aktenzeichen 610-12.027, 610-13.102

Sehr geehrter Herr Wilke,

wir bedanken uns für Ihr Schreiben und Information zu o. g. Vorhaben der Gemeinde Budenheim.

Unsere Liegenschaft im Steinweg 2 bleibt von Ihrem Vorhaben unberührt bzw. unbeeinträchtigt. Seitens des LBB werden keine Einsprüche gegen das Bauvorhaben erhoben.

Mit freundlichen Grüßen

In Vertretung

Kirstin Volmer
Spartenleitung

Im Auftrag

Sylvia Moll
Sparte Hochbau



Amprion GmbH, Rheinlanddamm 24, 44139 Dortmund

Gemeindeverwaltung Budenheim
Berliner Straße 3
55257 Budenheim

Ihre Zeichen	610-12.027, 610-13.102
Ihre Nachricht	02.11.2018
Unsere Zeichen	B-LB/RF84/St/125.898/WI
Name	Herr Stasch
Telefon	+49 231 5849-15774
Telefax	+49 231 5849-15667
E-Mail	roland.stasch@amprion.net

Seite 1 von 1

Dortmund, 22. November 2018

8. Änderung des Flächennutzungsplans und Aufstellung des Bebauungsplanes „2. Anbindungsbrücke zum Industriegebiet am Rhein“ i. V. m. 1. Änderung des Bebauungsplanes „Budenheimer Parkallee“ und 3. Änderung des Bebauungsplanes „Industriegebiet am Rhein“ der Gemeinde Budenheim (Parallelverfahren);

- **Beteiligung der Behörden und sonstiger Träger öffentlicher Belange (§ 4 Abs. 2 Baugesetzbuch –BauGB- sowie der Nachbargemeinden (§ 2 Abs. 2 BauGB)**
- **Benachrichtigung über die öffentliche Auslegung (§ 3 Abs. 2 BauGB)**
- **Mitteilung über die Beschlussfassung zu abgegebenen Stellungnahmen im Verfahren nach § 4 Abs. 1 BauGB**

Amprion-Richtfunkstrecke Schanzenkopf – Marxheim, RF. 84

Sehr geehrte Damen und Herren,

vielen Dank für die Beteiligung der Amprion GmbH bei der o. g. Bauleitplanung.

Bezüglich der im Betreff genannten Bauleitplanung haben wir zuletzt mit Schreiben vom 02.08.2017 unsere Stellungnahme abgegeben. Gegen die Ausweisungen des Bebauungsplanes bzw. der Flächennutzungsplanänderung bestehen unsererseits keine Bedenken.

Mit freundlichen Grüßen

Amprion GmbH

Anlage
Verteiler:
RF. 84 (zum Schr. vom
02.08.2017)

Amprion GmbH

Rheinlanddamm 24
44139 Dortmund
Germany

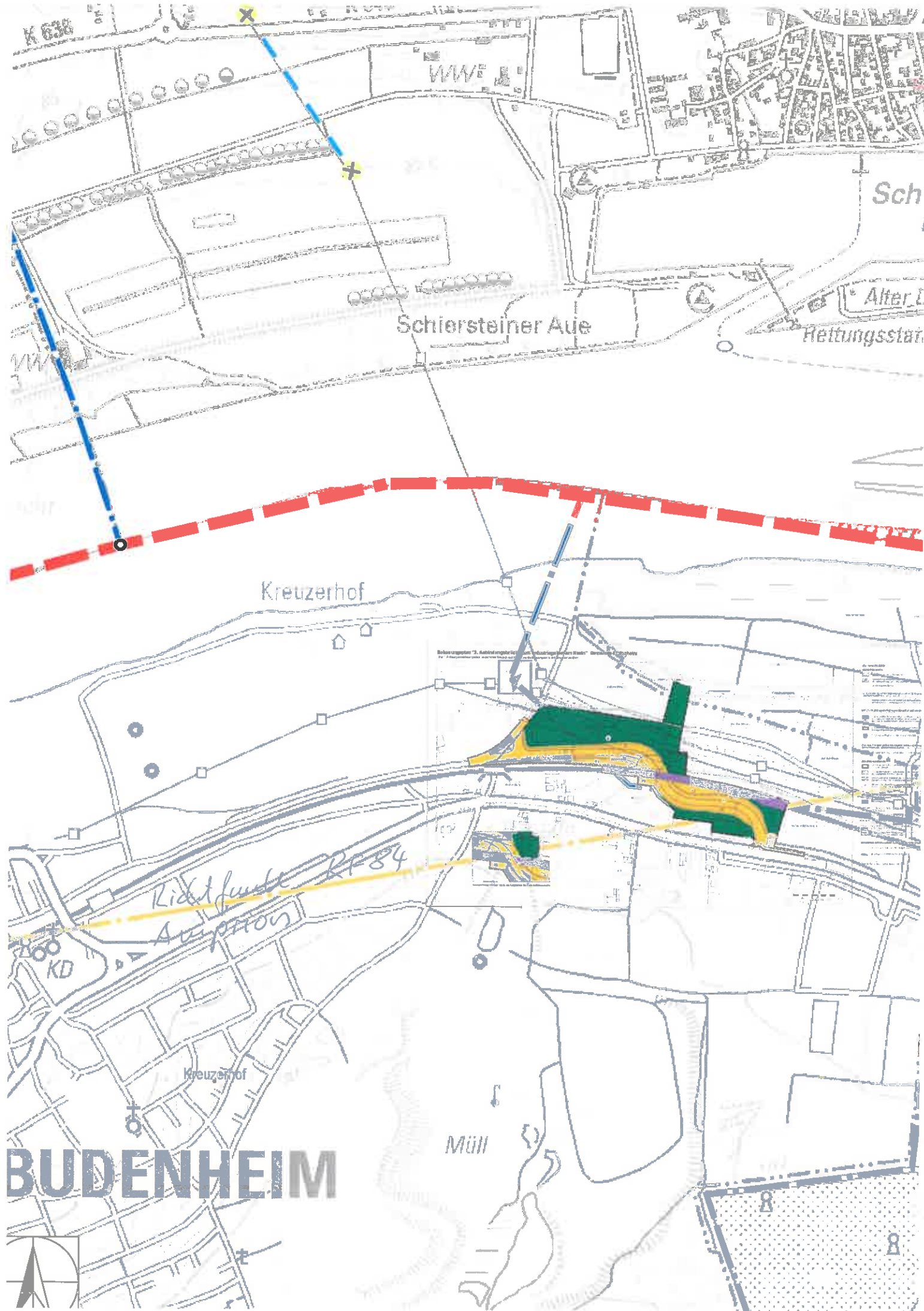
T +49 231 5849-0
F +49 231 5849-14188
www.amprion.net

Aufsichtsratsvorsitzender:
Heinz-Werner Ufer

Geschäftsführung:
Dr. Hans-Jürgen Brick
Dr. Klaus Kleinekorte

Sitz der Gesellschaft:
Dortmund
Eingetragen beim
Amtsgericht Dortmund
Handelsregister-Nr.
HR B 15940

Bankverbindung:
Commerzbank AG Dortmund
IBAN:
DE27 4404 0037 0352 0087 00
BIC: COBADEFFXXX
USt.-IdNr. DE 8137 61 356



BUDENHEIM



Amprion GmbH, Rheinlanddamm 24, 44139 Dortmund

Gemeindeverwaltung Budenheim
Berliner Straße 3
55257 Budenheim

Betrieb/Projektierung

Ihre Zeichen 610-12.027, 610-13.102
Ihre Nachricht 18.07.2017
Unsere Zeichen B-LB/RF.84/SU/112.655/Bn
Name Herr Stasch
Telefon +49 231 5849-15774
Telefax +49 231 5849-15667
E-Mail roland.stasch@amprion.net

Seite 1 von 1

Dortmund, 02. August 2017

**8. Änderung des Flächennutzungsplans und Aufstellung des Bebauungsplanes „2. Anbindungsbrücke zum Industriegebiet am Rhein“ der Gemeinde Budenheim (Parallelverfahren);
Frühzeitige Beteiligung der Behörden und sonstiger Träger öffentlicher Belange (§ 4 Abs. 1 Baugesetzbuch –BauGB-)
Amprion-Richtfunkstrecke Schanzenkopf – Marxheim, RF. 84**

Amprion GmbH

Rheinlanddamm 24
44139 Dortmund
Germany

T +49 231 5849-0
F +49 231 5849-14188
www.amprion.net

Aufsichtsratsvorsitzender:
Heinz-Werner Ufer

Geschäftsführung:
Dr. Hans-Jürgen Brick
Dr. Klaus Kleinert

Sitz der Gesellschaft:
Dortmund
Eingetragen beim
Amtsgericht Dortmund
Handelsregister-Nr.
HR B 15940

Bankverbindung:
Commerzbank AG Dortmund
IBAN:
DE27 4404 0037 0352 0087 00
BIC: COBADEFFXXX
USL-IdNr. DE 8137 61 356

Sehr geehrte Damen und Herren,

über den geplanten Geltungsbereich der o. g. Flächennutzungsplanänderung bzw. über den Geltungsbereich des o. g. Bebauungsplanes verläuft die im Betreff genannte Richtfunkstrecke der Amprion GmbH.

Gegen die Ausweisung einer Verkehrsfläche und einer Fläche für Maßnahmen zum Schutz zur Pflege und zur Erhaltung von Natur und Landschaft bestehen unsererseits grundsätzlich keine Bedenken.

Wir bitten um weitere Beteiligung in diesem Verfahren.

Mit freundlichen Grüßen

Amprion GmbH

Verteiler:
B-NT, Herr Fiedermann
RF.84





**LANDESBETRIEB
MOBILITÄT
WORMS**

Landesbetrieb Mobilität Worms · Schönauer Str. 5 · 67547 Worms

Gemeindeverwaltung Budenheim
Postfach 1140
55253 Budenheim



Ihre Nachricht:
vom 02.11.2018
610-12.027, 610-13.102

Unser Zeichen:
(bitte stets angeben)
Re- II 39a u. IV 46a

Ihre Ansprechpartnerin:
Renate Renth
E-Mail:
renate.renth
@lbm-worms.rlp.de

Durchwahl:
(06241) 401-679
Fax:
(0261) 29 141-6971

Datum:
20. November 2018

8. Änderung des Flächennutzungsplans und Aufstellung des Bebauungsplanes „2. Anbindungsbrücke zum Industriegebiet am Rhein“ i. V. m. 1. Änderung des Bebauungsplanes „Budenheimer Parkallee“ und 3. Änderung des Bebauungsplanes „Industriegebiet am Rhein“ der Gemeinde Budenheim (Parallelverfahren)

Hier: Beteiligung der Träger öffentlicher Belange gemäß § 4 Abs. 2 BauGB sowie Offenlegungsverfahren gemäß § 3 Abs. 2 BauGB

Sehr geehrte Damen und Herren,

die Planung zur 1. Änderung des Bebauungsplanes „Budenheimer Parkallee“ ist mit dem Landesbetrieb Mobilität Worms gemäß unserer Stellungnahme vom 21.12.2010 abgestimmt. Die Planung zur 8. Änderung des Flächennutzungsplanes und Aufstellung des Bebauungsplanes „2. Anbindungsbrücke zum Industriegebiet am Rhein“ ist ebenfalls mit unserem Haus abgestimmt. Wir verweisen hierzu auf unsere Stellungnahme vom 26. Juli 2017. Darüber hinaus bestehen unsererseits keine weiteren Bedenken gegen das Vorhaben.

Mit freundlichen Grüßen

Im Auftrag

Peter Kroll

Im Auftrag

Renate Renth

Besucher:
Schönauer Str. 5
67547 Worms

Fon: (06241) 401-5
Fax: (06241) 401-600

Web: lbm.rlp.de

Bankverbindung:
Rheinland-Pfalz Bank
(LBBW)
IBAN:
DE23600501017401507624
BIC: SOLADEST600

Geschäftsführung:
Dipl.-Ing. Arno Trauden



Rheinland-Pfalz

Wilke, Matthias

Von: Fischer, Wolfgang <Wolfgang.Fischer@wald-rlp.de>
Gesendet: Mittwoch, 21. November 2018 14:22
An: Wilke, Matthias
Betreff: 8.Änderung des Flächennutzungsplans und Aufstellung des Bebauungsplanes "2.Anbindungsbrücke zum Industriegebiet am Rhein"i.V.m. 1. Änderung des Bebauungsplanes "Budenheimer Parkallee" und 3. Änderung des Bebauungsplanes "Industriegebiet am Rhein" der Gem
Wichtigkeit: Hoch

Az: 63 121/Fi.

Sehr geehrte Damen und Herren,
sehr geehrter Herr Wilke,

Bezug nehmend auf Ihr Schreiben vom 02.11.2018/Az.: 610-12.027,610-13.102 die im Betreff angeführten Angelegenheiten betreffend, möchten wir Ihnen mitteilen, dass seitens des Forstamtes Rheinhessen **keine** Bedenken geäußert werden, da Wald in beiden Fällen nicht betroffen ist/wird.

Mit freundlichen Grüßen
Im Auftrag


--
Wolfgang Fischer
Büroleiter

FORSTAMT RHEINHESSEN

Friedrichstraße 26
55232 Alzey
Telefon 06731 996740
Telefax 06731 9967420
wolfgang.fischer@wald-rlp.de
forstamt.rheinhessen@wald-rlp.de
www.rheinhessen.wald-rlp.de




** Virus checked by ECOS Mailfilter **
!DSPAM:416,5bf55c0325051950418073!



Kraftwerke Mainz-Wiesbaden AG · Kraftwerkallee 1 · 55120 Mainz

Gemeindeverwaltung Budenheim
Postfach 1140
55253 Budenheim



Ihre Zeichen
610-12.027,
610-13.102

Ihr Schreiben
vom
02.11.2018

Unsere E-Mail/Zeichen
ko/la

Telefon:
+49 6131 976-16421

08.11.2018

8. Änderung des Flächennutzungsplans und Aufstellung des Bebauungsplanes „2. Anbindungsbrücke zum Industriegebiet am Rhein“ i. V. m. 1. Änderung des Bebauungsplanes „Budenheimer Parkallee“ und 3. Änderung des Bebauungsplanes „Industriegebiet am Rhein“ der Gemeinde Budenheim (Parallelverfahren);

- **Beteiligung der Behörden und sonstiger Träger öffentlicher Belange (§ 4 Abs. 2 Bau-gesetzbuch –BauGB-) sowie der Nachbargemeinden (§ 2 Abs. 2 BauGB)**
- **Benachrichtigung über die öffentliche Auslegung (§ 3 Abs. 2 BauGB)**
- **Mitteilung über die Beschlussfassung zur abgegebenen Stellungnahme im Verfahren nach § 4 Abs. 1 BauGB**

Sehr geehrte Damen und Herren,

die von uns betreuten Gashochdruckleitungen der

- KMW Gastransport GmbH
- Kraftwerke Mainz-Wiesbaden AG

sind von der im Betreff genannten Baumaßnahme nicht betroffen.

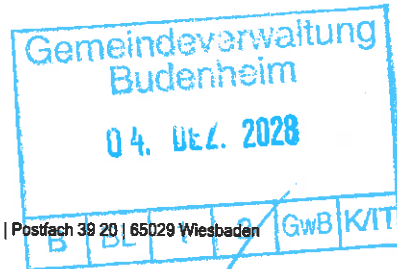
Für Rückfragen stehen wir gerne zur Verfügung.

Mit freundlichen Grüßen

Kraftwerke Mainz-Wiesbaden AG


i.A. Kerstin Koch


i. A. Jens Lauch



Landeshauptstadt Wiesbaden | Amt 61 | Postfach 39 20 | 65029 Wiesbaden

Der Magistrat Stadtplanungsamt

Gustav-Stresemann-Ring 15
65189 Wiesbaden
Sachbearbeiter: Frau Borniger
Zimmer Nr.: Gebäude B, OG 2. Zi. 201
Telefon: 0611 31-6488
Telefax: 0611 31-3917
E-Mail: stadtentwicklung@wiesbaden.de

Gemeindeverwaltung Budenheim
Postfach 1140
55235 Budenheim

Datum und Zeichen Ihres Schreibens
02.11.2018, 610-12.027, 61-
13.102

Unser Zeichen
6102 bo

^{Datum}
30. November 2018

8. Änderung des Flächennutzungsplans und Aufstellung des Bebauungsplans „2. Anbin- dungsbrücke zum Industriegebiet am Rhein“ i. V. m. 1. Änderung des Bebauungsplans „Bu- denheimer Parkallee“ und 3. Änderung des Bebauungsplans „Industriegebiet am Rhein“ der Gemeinde Budenheim (Parallelverfahren)

Beteiligung der Behörden und sonstiger Träger öffentlicher Belange (§ 4 Abs. 2 BauGB) so-
wie der Nachbargemeinden (§ 2 Abs. 2 BauGB)

Benachrichtigung über die öffentliche Auslegung (§ 3 Abs. 2 BauGB)

Mitteilung über die Beschlussfassung zu abgegebenen Stellungnahmen im Verfahren nach
§ 4 Abs. 1 BauGB

Sehr geehrte Damen und Herren,

die Belange der Landeshauptstadt Wiesbaden sind durch die vorgelegte Planung grundsätz-
lich nicht betroffen.

Mit freundlichen Grüßen

im Auftrag


Camillo Huber-Braun

Unsere Servicezeiten:
Dienstleistungstag: Mi 8.00-18.00 Uhr
Öffentl. Auslegung bzw. Einsichtnahme in
Planunterlagen Mo, Di, Do 8.00-16.00 Uhr
Fr 8.00-12.00 Uhr
Sammelnummer und Auskunft: 0611 31-0

Bankverbindungen der Stadt Wiesbaden:
Nassauische Sparkasse Wiesbaden
IBAN: DE10510500150100000008 BIC: NASSDE55XXX
Postbank Frankfurt/Main
IBAN: DE74500100600002680608 BIC: PBNKDEFFXXX
Gläubiger-ID: DE56ZZZ00000004102
USt-ID: DE 113823704

*erreichbar von den ESWE-Haltestel-
len:

Statistisches Bundesamt und
Berliner Straße



DLR Rheinessen-Nahe-Hunsrück | Postfach 573 | 55529 Bad Kreuznach

Gemeindeverwaltung Budenheim
Berliner Straße 3
55257 Budenheim

Abt. Landwirtschaft u.
Bodenordnung
- Flurbereinigungs- und
Siedlungsbehörde -
Rüdesheimer Str. 60 – 68
55545 Bad Kreuznach
Telefon 0671 820-0
Telefax 0671 820-500
dlr-rnh@dlr.rlp.de
www.dlr-rnh.rlp.de

29. November 2018

Mein Aktenzeichen	Ihr Schreiben vom	Ansprechpartner/-in / E-Mail	Telefon / Fax
GA08_910	02. Nov. 2018	Klaus Henn	0671 820-543
Bitte immer angeben!		klaus.henn@dlr.rlp.de	

Bauleitplanung

8. Änderung Flächennutzungsplan; 2. Anbindungsbrücke zum Industriegebiet am Rhein; Gemeinde Budenheim

Stellungnahme gem. § 4 Abs. 2 BauGB

Ihr Schreiben vom 02.11.2018; Az.: 610-12.027

Sehr geehrte Damen und Herren,

mit oben genannten Schreiben baten sie um Stellungnahme gem. § 4 Abs. 2 BauGB zur geplanten 8. Änderung des Flächennutzungsplanes (Anbindungsbrücke zum Industriegebiet am Rhein), der Gemeinde Budenheim.

Seitens unserer Dienststelle als Flurbereinigungsbehörde bestehen keine Bedenken. Die Belange der Flurbereinigung werden nicht tangiert.

Mit freundlichen Grüßen
Im Auftrag

Klaus Henn



DLR Rheinhesen-Nahe-Hunsrück | Postfach 573 | 55529 Bad Kreuznach

Gemeindeverwaltung Budenheim
Berliner Straße 3
55257 Budenheim

Abt. Landentwicklung u.
Bodenordnung
- Flurbereinigungs- und
Siedlungsbehörde -
Rüdesheimer Str. 60 – 68
55545 Bad Kreuznach
Telefon 0671 820-0
Telefax 0671 820-500
dlr-rnh@dlr.rlp.de
www.dlr-rnh.rlp.de

29. November 2018

Mein Aktenzeichen GA08_910 Bitte immer angeben!	Ihr Schreiben vom 02. Nov. 2018	Ansprechpartner/-in / E-Mail Klaus Henn klaus.henn@dlr.rlp.de	Telefon / Fax 0671 820-543
---	------------------------------------	---	-------------------------------

Bauleitplanung

Bebauungsplan „2. Anbindungsbrücke zum Industriegebiet am Rhein“ i.V.m. 1. Änderung des Bebauungsplans „Budenheimer Parkallee“ und 3. Änderung des Bebauungsplans „Industriegebiet am Rhein“; Gemeinde Budenheim

Stellungnahme gem. § 4 Abs. 2 BauGB

Ihr Schreiben vom 02.11.2018; Az.: 610-13.102

Sehr geehrte Damen und Herren,

mit oben genannten Schreiben bitten sie um Stellungnahme gem. § 4 Abs. 2 BauGB zur geplanten Aufstellung des Bebauungsplans „2. Anbindungsbrücke zum Industriegebiet am Rhein, i.V.m. 1. Änderung des Bebauungsplans „Budenheimer Parkallee“ und 3. Änderung des Bebauungsplans „Industriegebiet am Rhein“ der Gemeinde Budenheim.

Seitens unserer Dienststelle als Flurbereinigungsbehörde bestehen keine Bedenken. Die Belange der Flurbereinigung werden nicht tangiert.

Mit freundlichen Grüßen
Im Auftrag

Klaus Henn